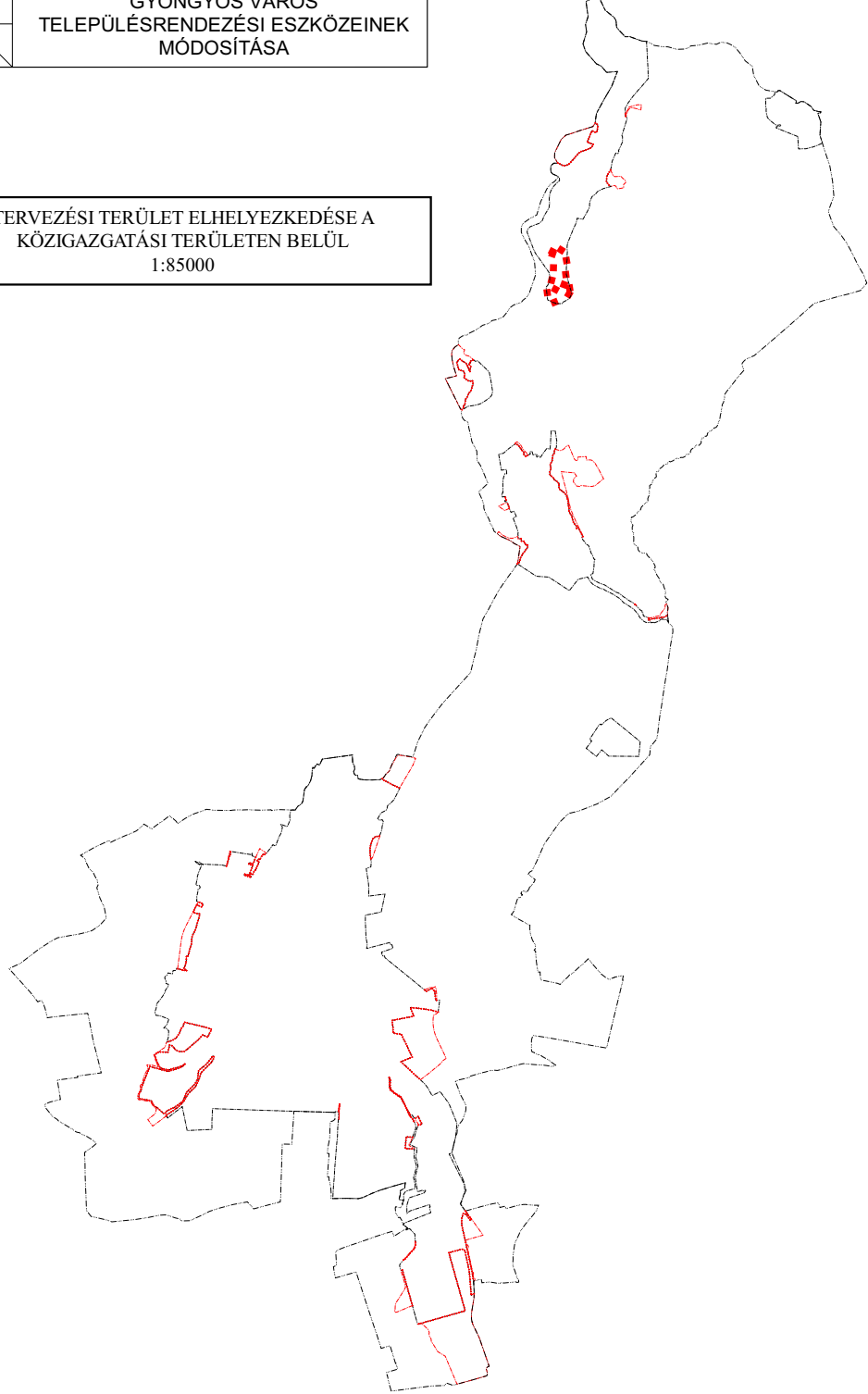
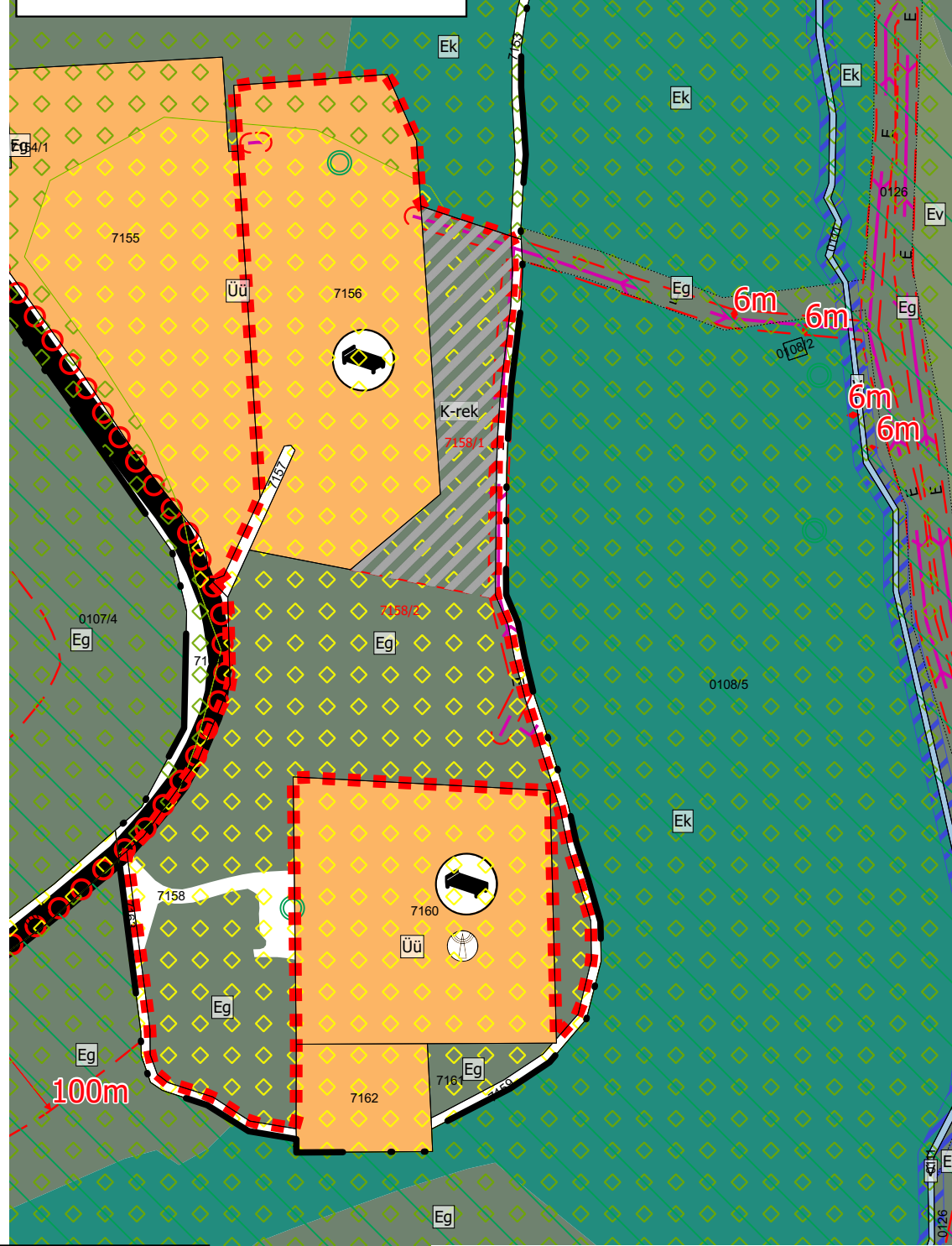


GYÖNGYÓS VÁROS
TELEPÜLÉSRENDEZÉSI ESZKÖZEINEK
MÓDOSÍTÁSA

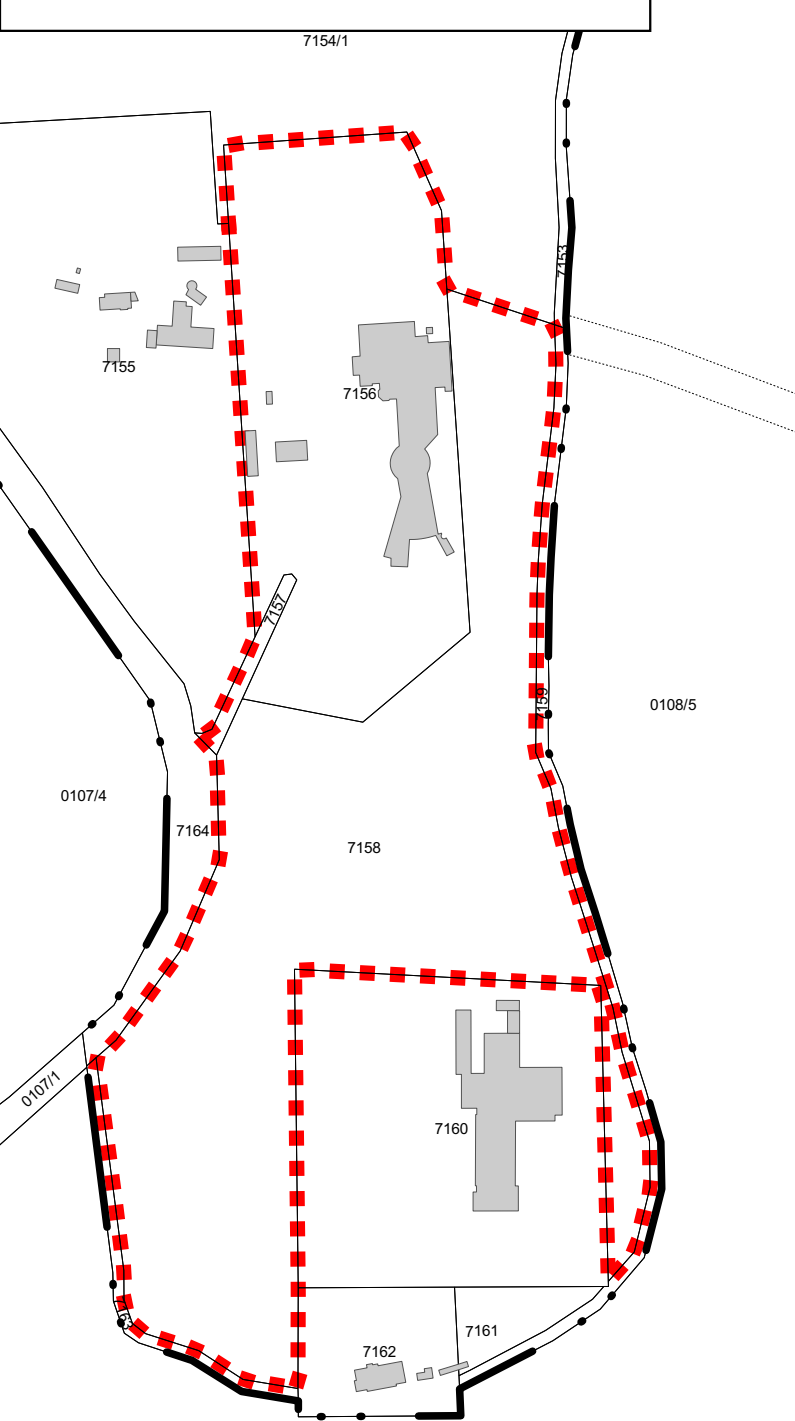
TERVEZÉSI TERÜLET ELHELYEZKEDÉSE A
KÖZIGAZGATÁSI TERÜLETEN BELÜL
1:85000



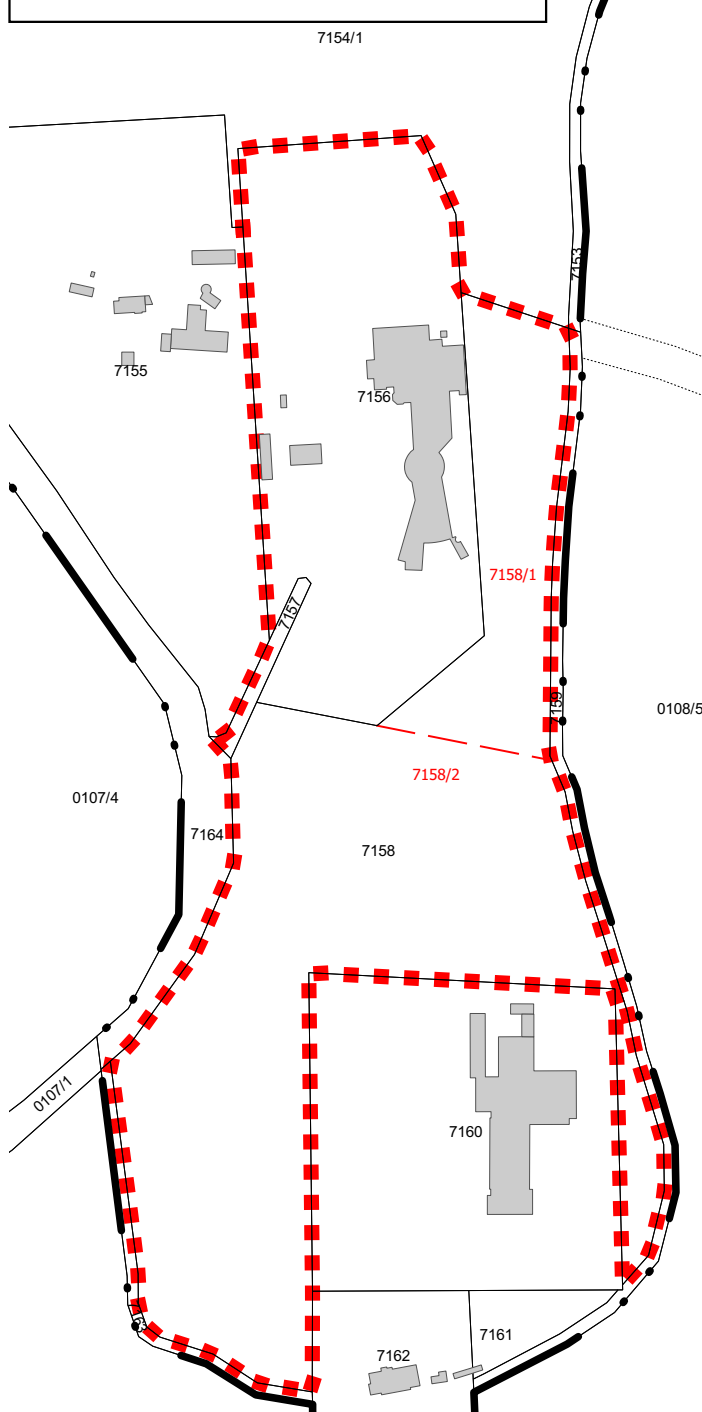
TERVEZÉSI TERÜLET A HATÁLYOS
TELEPÜLÉSSZERKEZETI TERVEN - A MÓDOSÍTÁS
BEMUTATÁSÁVAL - 1:4000



TERVEZÉSI TERÜLET A FÖLDHIVATALI ALAPTÉRKÉPEN - 1:4000



TERVEZÉSI TERÜLET A FÖLDHIVATALI ALAPTÉRKÉPEN
A VÁLTOZTATÁSI VÁZRAJZ ALAPJÁN - 1:4000



- Tervezési terület határa
- Közigazgatási határ
- Belterület határa meglévő
- Belterület határa tervezett
- Földrészlet határa meglévő
- Földrészlet határa tervezett
- Védőtávolság
- Középfeszültségű elektromos vezeték
- Egyedi tájérték - tájokoztató jellegű
- Országos Ökológiai Hálózat Magterület övezete
- Országos Ökológiai Hálózat Pufferterület övezete
- Parti sáv
- Területfelhasználás meglévő
 - Eg - Gazdasági erdőterület
 - Ev - Védelmi erdőterület
 - Ek -Közjóléti erdőterület
 - Üü - Üdülőházas terület
 - V - Vízgazdálkodási terület
 - Köu - Közúti közlekedési terület
- Területfelhasználás tervezett
 - K-ek - Különleges rekreációs célú (beépítésre nem szánt) terület